



HISTORIA Guía N° 1 2021

ESC. RURAL LOS PELLINES PUYEHUE	PROFESORA: Lilian Martínez M.	ASIGNATURA: Historia
CURSO: 5º año	FECHA del LUNES 03/ABRIL al VIERNES 07/ ABRIL	Clase de 30 min. Pedagógicos

UNIDAD I DIVERSIDAD GEOGRAFICA DE CHILE principales rasgos físicos y recursos de las distintas zonas naturales.

HI05 OA 09 caracterizar las grandes zonas de Chile y sus paisajes (Norte Grande, Norte Chico, Zona Central, Zona Sur y Zona Austral), considerando ubicación, clima (temperatura y precipitaciones), relieve, hidrografía, población y recursos naturales entre otros.


- 1) De ahora en adelante trabajaremos con tu libro de 5to año 2021, en esta clase veremos las páginas de la 8 a la 13.

LAS ZONAS NATURALES DE CHILE

A continuación, escribe que piensas tú que significa el siguiente concepto: (escribe todas tus ideas)

ZONAS NATURALES DE CHILE:

1. Enviaré imágenes para crear un trabajo, deben tener los siguientes materiales: 4 hojas de block, pegamento, tijera, lápices de colores (puede ser de cera, palo o scripto), lápiz grafito.
2. El trabajo consiste en: en la primera hoja de block pegarán en el centro el mapa de la zona Norte y alrededor pondremos el resto de información (abajo un dibujo de ejemplo) y luego continuaremos con las demás zonas de la misma manera. **En la clase online realizaremos juntos el trabajo.**





MORRO DE ARICA




LAGO CHUNGARA



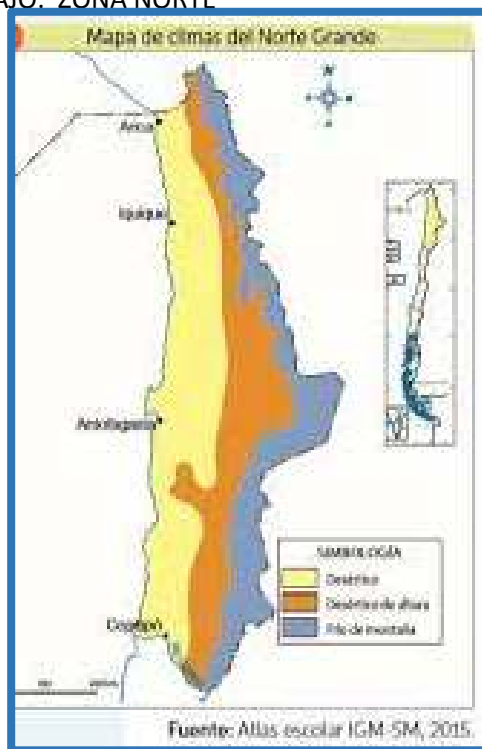
IQUIQUE



PORTADA DE ANTOFAGASTA



SAN PEDRO DE ATACAMA



Se extiende desde el límite con el Perú hasta el río Copiapó e incluye las regiones de Arica y Parinacota, Tarapacá y Antofagasta.

AGUAS SUPERFICIALES DEL NORTE GRANDE

Los ríos tienen un régimen de tipo pluvial, es decir, alimentados por el agua de lluvia, esto significa que su caudal es muy escaso. El río más importantes es el río Loa.

Existen cursos de agua que no son permanentes, estas son: lagunas y salares.



RELIEVE DEL NORTE GRANDE

Perfil topográfico a la latitud de Iquique



Posee 4 unidades de relieve:

- Cordillera de los Andes:** alta, maciza y con numerosos volcanes.
- Depresión Intermedia:** presenta quebradas y pampas.
- Cordillera de la costa:** elevada y cae abruptamente al mar como un acantilado formando el "farellón costero"
- Planicies Litorales:** son poco extensas y no superan los 2 km

ZONA NORTE DE CHILE

zona Norte Chico


VALLE DEL ELQUI



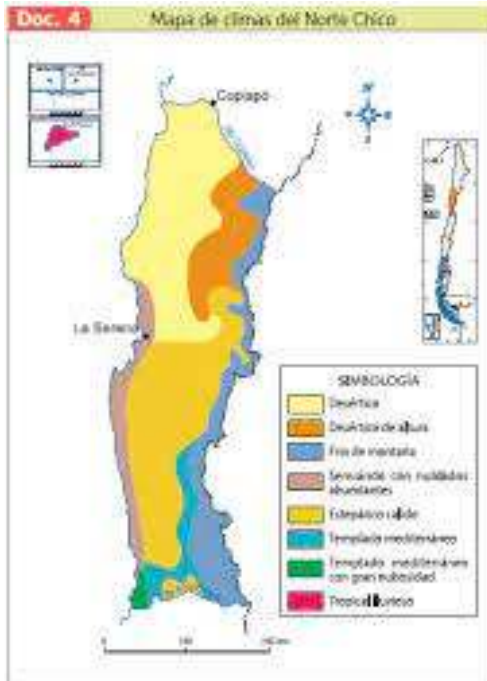
VALLE DEL LIMARI



COPIAPO



LA SERENA



Se extiende desde el río Copiapó hasta el río Aconcagua e incluye las regiones de Atacama y Coquimbo

AGUAS SUPERFICIALES DEL NORTE CHICO



Los ríos en el Norte chico, nacen en la cordillera de los Andes y tienen un régimen Nivo - pluviales, es decir, se alimentan de la nieve, cuando esta se derrite en la primavera y del agua de lluvia en invierno. Los ríos principales son: Copiapó, Huasco, Elqui, Limari y Choapa

RELIEVE DEL NORTE CHICO



CORDILLERA DE LOS ANDES: Alta, No posee un volcanismo Activo. La cordillera se desplaza hacia el oeste hasta juntarse con la cordillera de la costa formando los valles.
VALLES TRANSVERSALES La depresión intermedia es interrumpida por cordones transversales de montañas que la cruzan de este a oeste, formando los valles.
PLANICIES LITORALES En el norte chico las planicies son anchas (20 kms aprox) en formas de terrazas escalonadas

ZONA NORTE chico de chile

