


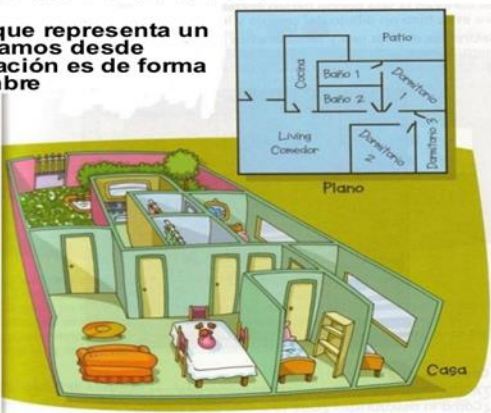
<b>ASIGNATURA</b>	Lenguaje y Comunicación	<b>CURSO</b>	3º	<b>DOCENTE</b>	DENISSE DELGADO
<b>ALUMNO</b>				<b>FECHA</b>	

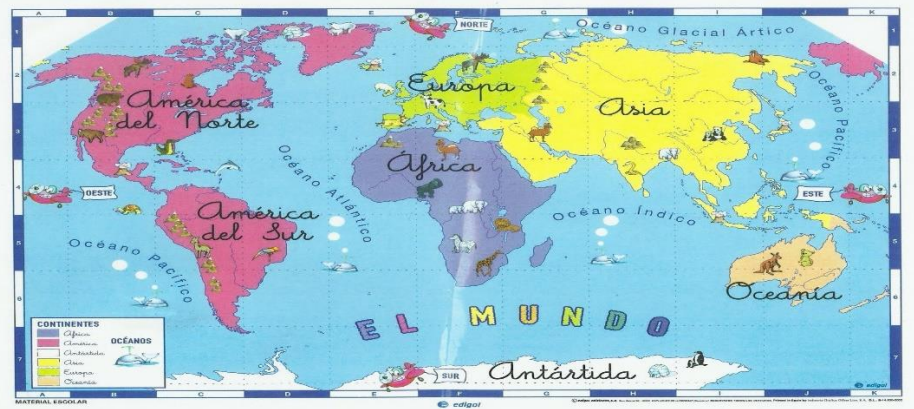
## Trabajo practico evaluado: ¿Cómo nos ubicamos en el planeta?

*Objetivo: Ubicar personas, lugares y elementos y elementos en una cuadrícula, utilizando líneas de referencia y puntos cardinales. (OA6)*

*Eje temático: Geografía*

Conceptos a trabajar:

<p>Puntos cardinales</p>	<p>Son las cuatro direcciones derivadas del movimiento de rotación terrestre que nos permiten orientarnos en un mapa y en la propia superficie terrestre. Estos puntos cardinales son: <b>el este, oeste, norte y sur.</b></p> 
<p>Plano</p>	<p><b>¿QUÉ ES UN PLANO?</b></p> <p>Se trata de un dibujo que representa un lugar como si lo miráramos desde arriba. Esta representación es de forma plana, por eso su nombre</p> <p>Usando un plano puedes representar lugares como: tu pieza, tu casa, el colegio o tu barrio.</p> 
<p>Mapas</p>	<p>Representaciones geográficas de toda tierra o parte de ella</p>



**Trabajo Practico evaluado:** Confecciona un plano de cómo llegar a tu casa. Con ayuda de tus padres imagina que le estas dando la dirección de tu casa a un amigo (a), para esto debes saber dónde vive tu amigo, luego le dibujas un plano de cómo llegar a tu casa, este plano tiene que ser sencillo pero deber: 1. Norte geográfico, puntos de referencia (calles importantes, supermercados, puntos geográficos como la cordillera de los andes o un cerro, etc) y nombre de las calles importantes alrededor de hogar.

Una vez que este terminado tu plano deberás enviar una fotografía al grupo de watsap para poder ser evaluado.