



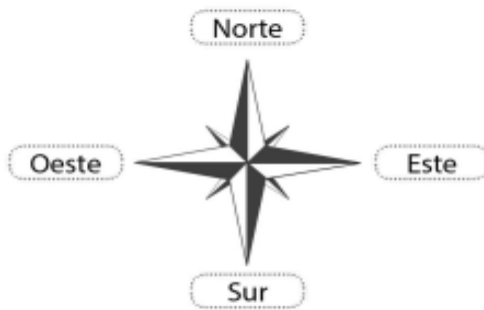
ASIGNATURA A	Historia, geografía y ciencias sociales	CURSO O	3°	DOCENTE	DENISSE DELGADO
ALUMNO				FECHA	

Puntos Cardinales y lugares de referencia


Puntos cardinales: son 4 direcciones y puntos de referencia que nos ayudan a orientarnos en el planeta.

Lugares de referencia: son lugares de fácil identificación que nos ayudan a orientarnos.

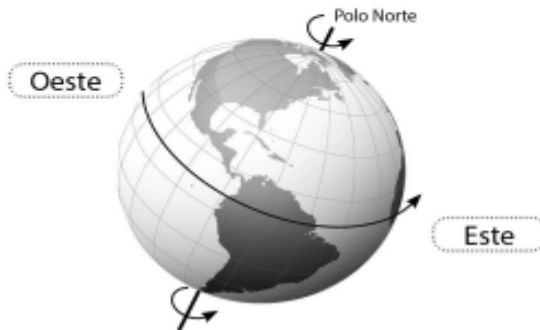
Ej. Puntos cardinales



Ej. Una montaña



Ej. Puntos de referencia



Ej. Plaza de armas



LA GEOGRAFÍA Y SUS HERRAMIENTAS

La **geografía** estudia todo aquello que podemos observar sobre el relieve de nuestro planeta.

La geografía es muy importante porque **es el escenario donde se desarrolla la vida de las personas y la de los animales.**



Cuadrículas, planos, mapas y globos terráqueos son algunas herramientas geográficas que hemos creado para identificar la posición de los elementos que queremos ubicar.



Planos o cuadrículas: dibujos y representaciones de distintos lugares.



Mapas: representaciones planas de la Tierra.



Globo terráqueo: representación de la Tierra que trata de imitar su forma.



Actividad 1: Nuestros conocimientos geográficos.

Lee las preguntas y pinta la respuesta correcta.

1. Representación del planeta Tierra que busca imitar su forma.

Plano

Mapa

Globo
terráqueo

2. Océano que se ubica al oeste de América.

Atlántico

Pacífico

Antártico

3. País de América que se ubica al este de Chile.

Argentina

Perú

Bolivia

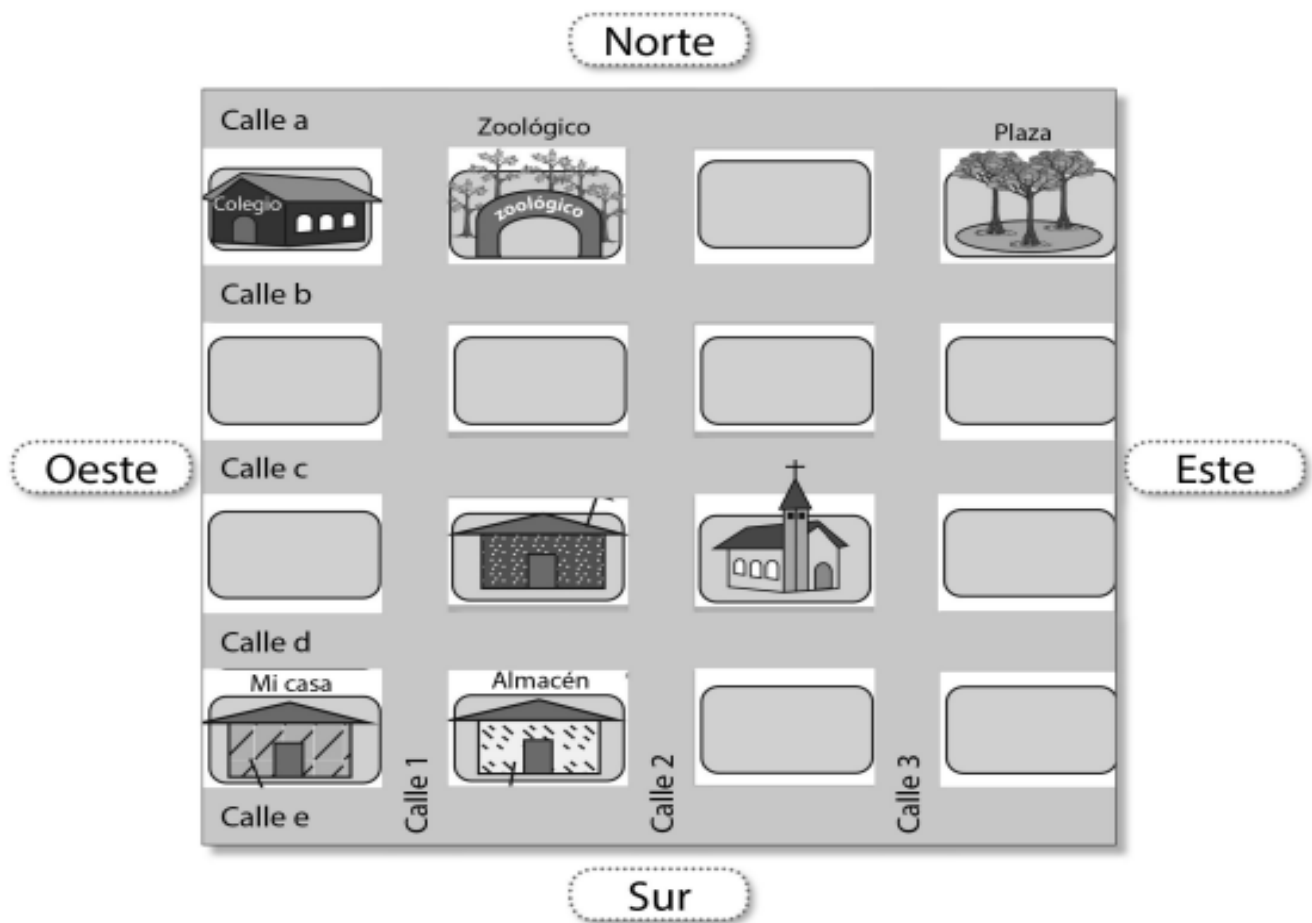


Actividad 2

1- Sigue las instrucciones

1. Párate sobre el camino que está más al Este.
2. Avanza en dirección Norte hasta la plaza.
3. Dobla en dirección Oeste hasta el zoológico.
4. Regresa en dirección Sur hasta el almacén.
5. Gira al Oeste hasta tu casa.

¿Qué camino dibujaste?





**ESCUELA RURAL
LOS PELLINES
PUYEHUE**

www.escuelalospellines.cl